

Busfahrplan
Gültig ab: 09.08.2018

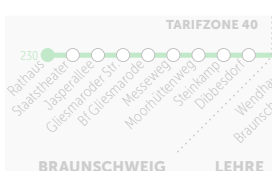
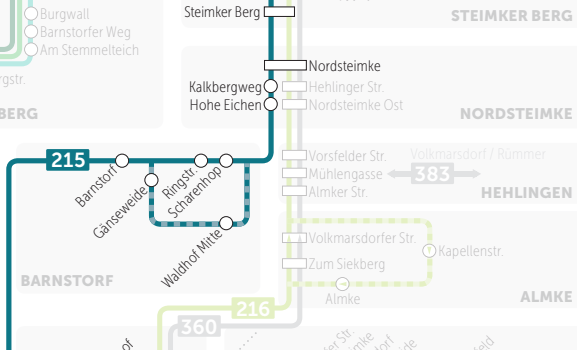
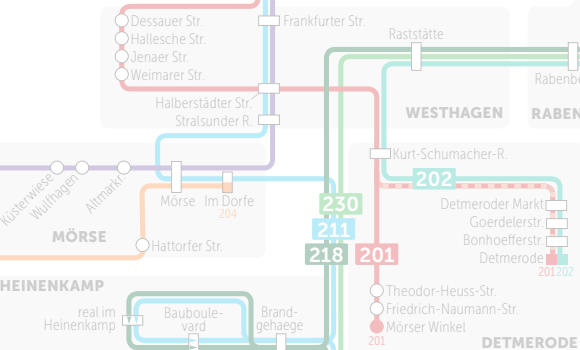
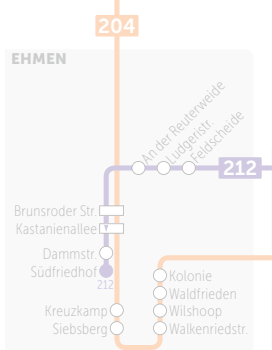
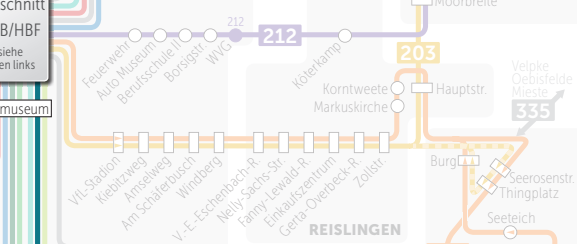
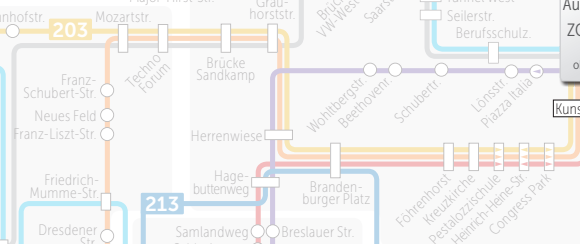
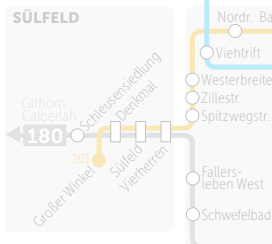
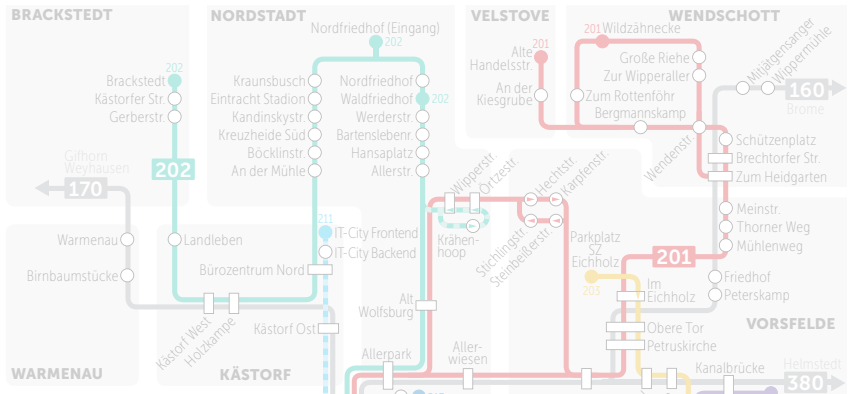
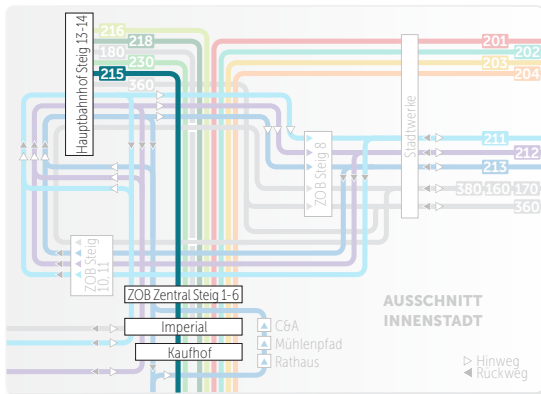
215

Hbf. • Nordsteimke • Barnstorf • Heiligendorf • Neindorf



215

Hbf. • Nordsteimke • Barnstorf
Heiligendorf • Neindorf



Montag bis Freitag

VERKEHRSHINWEIS	216	216	216	216	216
Wolfsburg, Hauptbahnhof Bussteig 13 ab	—	5.34	6.12		20.12 21.49
ZOB Bussteig 3	—	5.36	6.14		20.14 21.51
Imperial	—	5.38	6.16		20.16 21.53
Kaufhof	—	5.39	6.17		20.17 21.54
Kunstmuseum	—	5.41	6.19		20.19 21.56
Köhlerbergstraße	—	5.43	6.21		20.21 21.58
VW-Bad	—	5.44	6.22		20.22 21.59
Emmausheim	—	5.45	6.24		20.24 22.00
Steimker Berg	—	5.47	6.26		20.26 22.02
Nordsteimke	—	5.51	6.30	alle	20.30 22.06
Nordsteimke, Kalkbergweg	—	5.52	6.32	60	20.32 22.07
Nordsteimke, Hohe Eichen	—	5.53	6.33	Min.	20.33 22.08
Barnstorf, Scharenhop	5.03	5.56	6.36		20.36 22.11
Barnstorf, Ringstraße	5.04	5.57	6.37		20.37 22.12
Barnstorf	5.05	5.58	6.38		20.38 22.13
Heiligendorf, Barnstorfer Straße	5.10	6.03	6.43		20.43 22.18
Heiligendorf	5.12	6.05	6.45		20.45 22.20
Heiligendorf, Grüner Jäger	5.13	6.06	6.46		20.46 22.21
Heiligendorf, Hasenmorgen	5.14	6.07	6.48		20.48 22.22
Neindorf, Bahnhof	5.17	6.10	6.52		20.52 22.25
Neindorf an	5.19	6.12	6.54		20.54 22.27

216 = Bus verkehrt weiter als Linie 216 nach Almke und ZOB

Montag bis Freitag

Neindorf, Schule ab	6.30	7.20		19.20	20.20	21.23	23.08
Neindorf, Bahnhof	6.32	7.22		19.22	20.22	21.25	23.10
Heiligendorf, Hasenmorgen	6.36	7.26		19.26	20.25	21.28	23.13
Heiligendorf, Grüner Jäger	6.37	7.27		19.27	20.26	21.29	23.14
Heiligendorf	6.38	7.28		19.28	20.27	21.30	23.15
Heiligendorf, Barnstorfer Straße	6.40	7.30		19.30	20.29	21.32	23.17
Barnstorf	6.45	7.35		19.35	20.34	21.37	23.22
Barnstorf, Ringstraße	6.46	7.36		19.36	20.35	21.38	23.23
Barnstorf, Scharenhop	6.47	7.37		19.37	20.36	21.39	23.24
Nordsteimke, Hohe Eichen	6.50	7.40	alle	19.40	20.39	21.42	23.27
Nordsteimke, Kalkbergweg	6.51	7.41	60	19.41	20.40	21.43	23.28
Nordsteimke	6.52	7.42	Min.	19.42	20.41	21.44	23.29
Steimker Berg	6.57	7.47		19.47	20.45	21.48	23.33
Emmausheim	6.59	7.49		19.49	20.46	21.49	23.34
VW-Bad	7.01	7.51		19.51	20.48	21.51	23.36
Köhlerbergstraße	7.03	7.53		19.53	20.49	21.52	23.37
Kunstmuseum	7.05	7.55		19.55	20.50	21.53	23.38
Kaufhof	7.07	7.57		19.57	20.51	21.54	23.39
Imperial	7.08	7.58		19.58	20.52	21.55	23.40
ZOB Bussteig 4	7.10	8.00		20.00	20.54	21.57	23.42
Wolfsburg, Hauptbahnhof Bussteig 14 an	7.12	8.02		20.02	20.56	21.59	23.44

Montag bis Freitag Schulfahrten

VERKEHRSHINWEIS	S	S
Heiligendorf, Grüner Jäger ab	—	12.45
Heiligendorf	—	12.46
Heiligendorf, Barnstorfer Straße	—	12.48
Waldhof Mitte	6.54	—
Barnstorf, Gänseweide	6.56	—
Barnstorf	6.58	12.53
Barnstorf, Ringstraße	6.59	12.54
Barnstorf, Scharenhop	7.00	12.55
Nordsteimke, Hohe Eichen	7.03	—
Nordsteimke, Kalkbergweg	7.04	—
Nordsteimke	7.05	—
Steimker Berg	7.10	—
Emmausheim	7.12	—
VW-Bad	7.14	—
Köhlerbergstraße	7.16	—
Kunstmuseum	7.18	—
Piazza Italia	7.19	—
Lönsstraße	7.20	—
Tucholskystraße	7.22	—
Kreuzkirche	7.23	—
Föhrenhorst	7.24	—
Brandenburger Platz	7.25	—
Hagebuttenweg	7.26	—
Samlandweg	7.28	—
Schlesierweg	7.29	—

Sachsenring	7.30	—
Breslauer Straße	7.31	—
Hagebuttenweg	7.33	—
Brandenburger Platz	7.34	—
Stadtwaldstraße	7.35	—
Hochring	7.37	—
Sauerbruchstraße	7.38	—
Semmelweisring	7.39	—
Burgwall	7.41	—
Im Holze an	7.43	—

S = Fährt nur an Schultagen

Samstag

VERKEHRSHINWEIS	216	216	216		216	216 L	216 L	216 L	216 L	216 N
Wolfsburg, Hauptbahnhof Bussteig 13 ab	6.49	8.49	10.12		15.12	16.12	17.12	18.49	20.49	22.49
ZOB Bussteig 3	6.51	8.51	10.14		15.14	16.14	17.14	18.51	20.51	22.51
Imperial	6.53	8.53	10.16		15.16	16.16	17.16	18.53	20.53	22.53
Kaufhof	6.54	8.54	10.17		15.17	16.17	17.17	18.54	20.54	22.54
Kunstmuseum	6.56	8.56	10.19		15.19	16.19	17.19	18.56	20.56	22.56
Köhlerbergstraße	6.58	8.58	10.21		15.21	16.21	17.21	18.58	20.58	22.58
VW-Bad	6.59	8.59	10.22		15.22	16.22	17.22	18.59	20.59	22.59
Emmausheim	7.00	9.00	10.24		15.24	16.24	17.24	19.00	21.00	23.00
Steimker Berg	7.02	9.02	10.26		15.26	16.26	17.26	19.02	21.02	23.02
Nordsteimke	7.06	9.06	10.30	alle	15.30	16.30	17.30	19.06	21.06	23.06
Nordsteimke, Kalkbergweg	7.07	9.07	10.32	60	15.32	16.32	17.32	19.07	21.07	23.07
Nordsteimke, Hohe Eichen	7.08	9.08	10.33	Min.	15.33	16.33	17.33	19.08	21.08	23.08
Barnstorf, Scharenhop	7.11	9.11	10.36		15.36	16.36	17.36	19.11	21.11	23.11
Barnstorf, Ringstraße	7.12	9.12	10.37		15.37	16.37	17.37	19.12	21.12	23.12
Barnstorf	7.13	9.13	10.38		15.38	16.38	17.38	19.13	21.13	23.13
Heiligendorf, Barnstorfer Straße	7.18	9.18	10.43		15.43	16.43	17.43	19.18	21.18	23.18
Heiligendorf	7.20	9.20	10.45		15.45	16.45	17.45	19.20	21.20	23.20
Heiligendorf, Grüner Jäger	7.21	9.21	10.46		15.46	16.46	17.46	19.21	21.21	23.21
Heiligendorf, Hasenmorgen	7.22	9.22	10.48		15.48	16.48	17.48	19.22	21.22	23.22
Neindorf, Bahnhof	7.25	9.25	10.52		15.52	16.52	17.52	19.25	21.25	23.25
Neindorf an	7.27	9.27	10.54		15.54	16.54	17.54	19.27	21.27	23.27

216 = Bus verkehrt weiter als Linie 216 nach Almke und ZOB

L = Fahrt nicht am 24.12.

N = Fahrt nicht am 24.12. und 31.12.

Samstag

VERKEHRSHINWEIS						L	L	L	L	N	N	
Neindorf, Schule ab	6.23	8.23	10.23	11.20		15.20	16.20	17.20	18.23	20.23	22.23	0.23
Neindorf, Bahnhof	6.25	8.25	10.25	11.22		15.22	16.22	17.22	18.25	20.25	22.25	0.25
Heiligendorf, Hasenmorgen	6.28	8.28	10.28	11.26		15.26	16.26	17.26	18.28	20.28	22.28	0.28
Heiligendorf, Grüner Jäger	6.29	8.29	10.29	11.27		15.27	16.27	17.27	18.29	20.29	22.29	0.29
Heiligendorf	6.30	8.30	10.30	11.28		15.28	16.28	17.28	18.30	20.30	22.30	0.30
Heiligendorf, Barnstorfer Straße	6.32	8.32	10.32	11.30		15.30	16.30	17.30	18.32	20.32	22.32	0.32
Barnstorf	6.37	8.37	10.37	11.35		15.35	16.35	17.35	18.37	20.37	22.37	0.37
Barnstorf, Ringstraße	6.38	8.38	10.38	11.36		15.36	16.36	17.36	18.38	20.38	22.38	0.38
Barnstorf, Scharenhop	6.39	8.39	10.39	11.37		15.37	16.37	17.37	18.39	20.39	22.39	0.39
Nordsteimke, Hohe Eichen	6.42	8.42	10.42	11.40	alle	15.40	16.40	17.40	18.42	20.42	22.42	—
Nordsteimke, Kalkbergweg	6.43	8.43	10.43	11.41	60	15.41	16.41	17.41	18.43	20.43	22.43	—
Nordsteimke	6.44	8.44	10.44	11.42	Min.	15.42	16.42	17.42	18.44	20.44	22.44	—
Steimker Berg	6.48	8.48	10.48	11.47		15.47	16.47	17.47	18.48	20.48	22.48	—
Emmausheim	6.49	8.49	10.49	11.49		15.49	16.49	17.49	18.49	20.49	22.49	—
VW-Bad	6.51	8.51	10.51	11.51		15.51	16.51	17.51	18.51	20.51	22.51	—
Köhlerbergstraße	6.52	8.52	10.52	11.53		15.53	16.53	17.53	18.52	20.52	22.52	—
Kunstmuseum	6.53	8.53	10.53	11.55		15.55	16.55	17.55	18.53	20.53	22.53	—
Kaufhof	6.54	8.54	10.54	11.57		15.57	16.57	17.57	18.54	20.54	22.54	—
Imperial	6.55	8.55	10.55	11.58		15.58	16.58	17.58	18.55	20.55	22.55	—
ZOB Bussteig 4	6.57	8.57	10.57	12.00		16.00	17.00	18.00	18.57	20.57	22.57	—
Wolfsburg, Hauptbahnhof Bussteig 14 an	6.59	8.59	10.59	12.02		16.02	17.02	18.02	18.59	20.59	22.59	—

L = Fahrt nicht am 24.12.

N = Fahrt nicht am 24.12. und 31.12.

Sonntag/Feiertage

VERKEHRSHINWEIS	216		216
Wolfsburg, Hauptbahnhof Bussteig 13 ab	8.49		22.49
ZOB Bussteig 3	8.51		22.51
Imperial	8.53		22.53
Kaufhof	8.54		22.54
Kunstmuseum	8.56		22.56
Köhlerbergstraße	8.58		22.58
VW-Bad	8.59		22.59
Emmausheim	9.00		23.00
Steimker Berg	9.02		23.02
Nordsteimke	9.06	alle	23.06
Nordsteimke, Kalkbergweg	9.07	120	23.07
Nordsteimke, Hohe Eichen	9.08	Min.	23.08
Barnstorf, Scharenhop	9.11		23.11
Barnstorf, Ringstraße	9.12		23.12
Barnstorf	9.13		23.13
Heiligendorf, Barnstorfer Straße	9.18		23.18
Heiligendorf	9.20		23.20
Heiligendorf, Grüner Jäger	9.21		23.21
Heiligendorf, Hasenmorgen	9.22		23.22
Neindorf, Bahnhof	9.25		23.25
Neindorf an	9.27		23.27

216 = Bus verkehrt weiter als Linie 216 nach Almke und ZOB

Sonntag/Feiertage

Neindorf, Schule ab	10.23		22.23
Neindorf, Bahnhof	10.25		22.25
Heiligendorf, Hasenmorgen	10.28		22.28
Heiligendorf, Grüner Jäger	10.29		22.29
Heiligendorf	10.30		22.30
Heiligendorf, Barnstorfer Straße	10.32		22.32
Barnstorf	10.37		22.37
Barnstorf, Ringstraße	10.38		22.38
Barnstorf, Scharenhop	10.39		22.39
Nordsteimke, Hohe Eichen	10.42	alle	22.42
Nordsteimke, Kalkbergweg	10.43	120	22.43
Nordsteimke	10.44	Min.	22.44
Steimker Berg	10.48		22.48
Emmausheim	10.49		22.49
VW-Bad	10.51		22.51
Köhlerbergstraße	10.52		22.52
Kunstmuseum	10.53		22.53
Kaufhof	10.54		22.54
Imperial	10.55		22.55
ZOB Bussteig 4	10.57		22.57
Wolfsburg, Hauptbahnhof Bussteig 14 an	10.59		22.59

Die **WVG-Fahrplanauskunft** finden Sie auf www.wvg.de Nutzen Sie auch die **VRB-App** für Ihr Smartphone!

WVG-Info-Shop

Porschestraße 2, 38440 Wolfsburg
info@wvg.de, www.wvg.de

Öffnungszeiten

Montag – Freitag: 9:30 – 18:00 Uhr
Jeweils samstags zum
Monatswechsel: 10:00 – 13:00 Uhr

Service-Nummer

Tel.: 05361 / 189 88 88

Wolfsburger Nordkopf Tower

Montags & Donnerstags: 7:00 – 18:00 Uhr
Dienstags & Mittwochs: 7:00 – 17:00 Uhr
Freitags: 7:00 – 13:00 Uhr

Herausgeber

Wolfsburger Verkehrs-GmbH
Borsigstraße 28, 38446 Wolfsburg

WVG-Fahrplanauskunft



VRB-App (iOS)



VRB-App (Android)



Ticket-Verkaufsstellen

WVG-Info-Shop, Porschestraße 2, Wolfsburg
Wolfsburger Nordkopf Tower, Heßlinger Straße 1-5, Wolfsburg
Tourist-Information, Willy-Brandt-Platz 3, Wolfsburg
Konzertkasse Wolfsburg, Porschestraße 22 – 24, Wolfsburg
PWV Presse Shop, Porschestraße 78, Wolfsburg
PWV Presse Shop, Hehlinger Straße 21, Nordsteimke
Kleines Lädchen, Neue Straße 37, Heiligendorf

Weitere Verkaufsstellen finden Sie unter www.wvg.de



Verbundtarif
Region Braunschweig



Stand 08/2018

Hbf. • Nordsteimke • Barnstorf
Heiligendorf • Neindorf

215