

215



Mo – Sa: **bis** 20 Uhr

Hauptbahnhof
Nordsteimke
Barnstorf
Heiligendorf
Neindorf

225

Mo – Sa: **ab** 20 Uhr
So: ganztägig

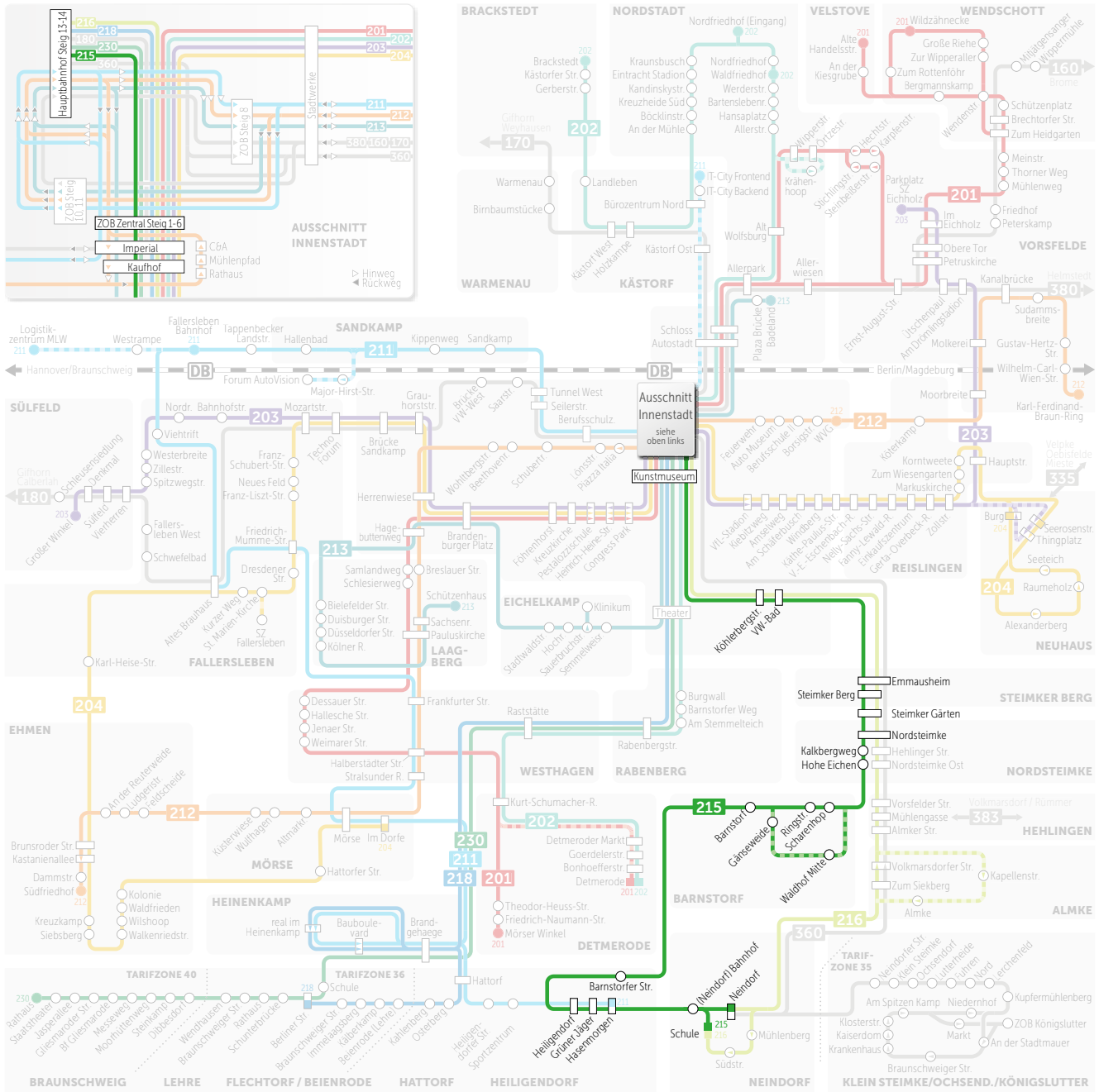
Hauptbahnhof
Nordsteimke
Barnstorf
Heiligendorf
Neindorf



WVG



Busfahrplan
Gültig ab: 13.09.2020





Montag bis Freitag

VERKEHRSHINWEIS	216	216	216		216
Wolfsburg, Hauptbahnhof Bussteig 13 ab	—	5.34	6.11		19.11
ZOB Bussteig 3	—	5.36	6.13		19.13
Imperial	—	5.38	6.15		19.15
Kaufhof	—	5.39	6.16		19.16
Kunstmuseum	—	5.41	6.18		19.18
Köhlerbergstraße	—	5.43	6.20		19.20
VW-Bad	—	5.44	6.21		19.21
Emmausheim	—	5.45	6.23		19.23
Steimker Berg	—	5.47	6.25		19.25
Steimker Gärten	—	5.49	6.28	alle	19.28
Nordsteimke	—	5.52	6.31	60	19.31
Nordsteimke, Kalkbergweg	—	5.53	6.33	Min.	19.33
Nordsteimke, Hohe Eichen	—	5.54	6.34		19.34
Barnstorf, Scharenhop	5.03	5.57	6.37		19.37
Barnstorf, Ringstraße	5.04	5.58	6.38		19.38
Barnstorf	5.05	5.59	6.39		19.39
Heiligendorf, Barnstorfer Straße	5.10	6.04	6.44		19.44
Heiligendorf	5.12	6.06	6.46		19.46
Heiligendorf, Grüner Jäger	5.13	6.07	6.47		19.47
Heiligendorf, Hasenmorgen	5.14	6.08	6.49		19.49
Neindorf, Bahnhof	5.17	6.11	6.53		19.53
Neindorf an	5.19	6.13	6.55		19.55

216 = Fährt weiter als Linie 216 nach Almke und zum ZOB



Montag bis Freitag

VERKEHRSHINWEIS	226	226
Wolfsburg, Hauptbahnhof Bussteig 13 ab	20.19	21.49
ZOB Bussteig 3	20.21	21.51
Imperial	20.23	21.53
Kaufhof	20.24	21.54
Kunstmuseum	20.26	21.56
Köhlerbergstraße	20.28	21.58
VW-Bad	20.29	21.59
Emmausheim	20.30	22.00
Steimker Berg	20.32	22.02
Steimker Gärten	20.34	22.04
Nordsteimke	20.37	22.07
Nordsteimke, Kalkbergweg	20.38	22.08
Nordsteimke, Hohe Eichen	20.39	22.09
Barnstorf, Scharenhop	20.42	22.12
Barnstorf, Ringstraße	20.43	22.13
Barnstorf	20.44	22.14
Heiligendorf, Barnstorfer Straße	20.49	22.19
Heiligendorf	20.51	22.21
Heiligendorf, Grüner Jäger	20.52	22.22
Heiligendorf, Hasenmorgen	20.53	22.23
Neindorf, Bahnhof	20.56	22.26
Neindorf an	20.58	22.28

226 = Fährt weiter als Linie 226 nach Almke und zum ZOB



Montag bis Freitag

Neindorf, Schule	ab	6.29	7.20		19.20
Neindorf, Bahnhof		6.31	7.22		19.22
Heiligendorf, Hasenmorgen		6.35	7.26		19.26
Heiligendorf, Grüner Jäger		6.36	7.27		19.27
Heiligendorf		6.37	7.28		19.28
Heiligendorf, Barnstorfer Straße		6.39	7.30		19.30
Barnstorf		6.44	7.35		19.35
Barnstorf, Ringstraße		6.45	7.36		19.36
Barnstorf, Scharenhop		6.46	7.37		19.37
Nordsteinke, Hohe Eichen		6.49	7.40	alle	19.40
Nordsteinke, Kalkbergweg		6.50	7.41	60	19.41
Nordsteinke		6.51	7.42	Min.	19.42
Steimker Gärten		6.54	7.45		19.45
Steimker Berg		6.57	7.48		19.48
Emmausheim		6.59	7.50		19.50
VW-Bad		7.01	7.52		19.52
Köhlerbergstraße		7.03	7.54		19.54
Kunstmuseum		7.05	7.56		19.56
Kaufhof		7.07	7.58		19.58
Imperial		7.08	7.59		19.59
ZOB Bussteig 4		7.10	8.01		20.01
Wolfsburg, Hauptbahnhof Bussteig 14 an		7.12	8.03		20.03



Montag bis Freitag

Neindorf, Schule	ab	20.20	21.24
Neindorf, Bahnhof		20.22	21.26
Heiligendorf, Hasenmorgen		20.25	21.29
Heiligendorf, Grüner Jäger		20.26	21.30
Heiligendorf		20.27	21.31
Heiligendorf, Barnstorfer Straße		20.29	21.33
Barnstorf		20.34	21.38
Barnstorf, Ringstraße		20.35	21.39
Barnstorf, Scharenhop		20.36	21.40
Nordsteinke, Hohe Eichen		20.39	21.43
Nordsteinke, Kalkbergweg		20.40	21.44
Nordsteinke		20.41	21.45
Steimker Gärten		20.44	21.48
Steimker Berg		20.46	21.50
Emmausheim		20.47	21.51
VW-Bad		20.49	21.53
Köhlerbergstraße		20.50	21.54
Kunstmuseum		20.51	21.55
Kaufhof		20.52	21.56
Imperial		20.53	21.57
ZOB Bussteig 4		20.55	21.59
Wolfsburg, Hauptbahnhof Bussteig 14	an	20.57	22.01



Montag bis Freitag Schulfahrten

VERKEHRSHINWEIS	S	S
Heiligendorf, Grüner Jäger ab	—	12.45
Heiligendorf	—	12.46
Heiligendorf, Barnstorfer Straße	—	12.48
Waldhof Mitte	6.54	
Barnstorf, Gänseweide	6.56	
Barnstorf	6.58	12.53
Barnstorf, Ringstraße	6.59	12.54
Barnstorf, Scharenhop	7.00	12.55
Nordsteinke, Hohe Eichen	7.03	—
Nordsteinke, Kalkbergweg	7.04	—
Nordsteinke	7.05	—
Steimker Gärten	7.08	—
Steimker Berg	7.11	—
Emmausheim	7.13	—
VW-Bad	7.15	—
Köhlerbergstraße	7.17	—
Kunstmuseum	7.19	—
Piazza Italia	7.20	—
Lönsstraße	7.21	—
Tucholskystraße	7.23	—
Kreuzkirche	7.24	—
Föhrenhorst	7.25	—
Brandenburger Platz	7.26	—
Hagebuttenweg	7.27	—
Samlandweg	7.29	—
Schlesierweg	7.30	—

Sachsenring	7.31	—
Breslauer Straße	7.32	—
Hagebuttenweg	7.34	—
Brandenburger Platz	7.35	—
Stadtwaldstraße	7.36	—
Hochring	7.38	—
Sauerbruchstraße	7.39	—
Semmelweisring	7.40	—
Burgwall	7.42	—
Im Holze an	7.44	—

S = Fahrt nur an Schultagen



Samstag

VERKEHRSHINWEIS	216	216		216	216 L	216 L	216 L
Wolfsburg, Hauptbahnhof Bussteig 13 ab	8.49	10.11		15.11	16.11	17.11	18.49
ZOB Bussteig 3	8.51	10.13		15.13	16.13	17.13	18.51
Imperial	8.53	10.15		15.15	16.15	17.15	18.53
Kaufhof	8.54	10.16		15.16	16.16	17.16	18.54
Kunstmuseum	8.56	10.18		15.18	16.18	17.18	18.56
Köhlerbergstraße	8.58	10.20		15.20	16.20	17.20	18.58
VW-Bad	8.59	10.21		15.21	16.21	17.21	18.59
Emmausheim	9.00	10.23		15.23	16.23	17.23	19.00
Steimker Berg	9.02	10.25		15.25	16.25	17.25	19.02
Steimker Gärten	9.04	10.28	alle	15.28	16.28	17.28	19.04
Nordsteimke	9.07	10.31	60	15.31	16.31	17.31	19.07
Nordsteimke, Kalkbergweg	9.08	10.33	Min.	15.33	16.33	17.33	19.08
Nordsteimke, Hohe Eichen	9.09	10.34		15.34	16.34	17.34	19.09
Barnstorf, Scharenhop	9.12	10.37		15.37	16.37	17.37	19.12
Barnstorf, Ringstraße	9.13	10.38		15.38	16.38	17.38	19.13
Barnstorf	9.14	10.39		15.39	16.39	17.39	19.14
Heiligendorf, Barnstorfer Straße	9.19	10.44		15.44	16.44	17.44	19.19
Heiligendorf	9.21	10.46		15.46	16.46	17.46	19.21
Heiligendorf, Grüner Jäger	9.22	10.47		15.47	16.47	17.47	19.22
Heiligendorf, Hasenmorgen	9.23	10.49		15.49	16.49	17.49	19.23
Neindorf, Bahnhof	9.26	10.53		15.53	16.53	17.53	19.26
Neindorf an	9.28	10.55		15.55	16.55	17.55	19.28

216 = fährt weiter als Linie 216 nach Almke und zum ZOB L = Fährt nicht am 24.12.



Samstag

VERKEHRSHINWEIS	226 N	226 N
Wolfsburg, Hauptbahnhof Bussteig 13 ab	20.49	22.49
ZOB Bussteig 3	20.51	22.51
Imperial	20.53	22.53
Kaufhof	20.54	22.54
Kunstmuseum	20.56	22.56
Köhlerbergstraße	20.58	22.58
VW-Bad	20.59	22.59
Emmausheim	21.00	23.00
Steimker Berg	21.02	23.02
Steimker Gärten	21.04	23.04
Nordsteinke	21.07	23.07
Nordsteinke, Kalkbergweg	21.08	23.08
Nordsteinke, Hohe Eichen	21.09	23.09
Barnstorf, Scharenhop	21.12	23.12
Barnstorf, Ringstraße	21.13	23.13
Barnstorf	21.14	23.14
Heiligendorf, Barnstorfer Straße	21.19	23.19
Heiligendorf	21.21	23.21
Heiligendorf, Grüner Jäger	21.22	23.22
Heiligendorf, Hasenmorgen	21.23	23.23
Neindorf, Bahnhof	21.26	23.26
Neindorf an	21.28	23.28

216 = fährt weiter als Linie 216 nach Almke und zum ZOB

N = Fährt nicht am 24.12. und 31.12.



Samstag

VERKEHRSHINWEIS						L	L	L		
Neindorf, Schule	ab	6.24	8.24	10.24	11.20	15.20	16.20	17.20	18.24	
Neindorf, Bahnhof		6.26	8.26	10.26	11.22	15.22	16.22	17.22	18.26	
Heiligendorf, Hasenmorgen		6.29	8.29	10.29	11.26	15.26	16.26	17.26	18.29	
Heiligendorf, Grüner Jäger		6.30	8.30	10.30	11.27	15.27	16.27	17.27	18.30	
Heiligendorf		6.31	8.31	10.31	11.28	15.28	16.28	17.28	18.31	
Heiligendorf, Barnstorfer Straße		6.33	8.33	10.33	11.30	15.30	16.30	17.30	18.33	
Barnstorf		6.38	8.38	10.38	11.35	15.35	16.35	17.35	18.38	
Barnstorf, Ringstraße		6.39	8.39	10.39	11.36	15.36	16.36	17.36	18.39	
Barnstorf, Scharenhop		6.40	8.40	10.40	11.37	15.37	16.37	17.37	18.40	
Nordsteimke, Hohe Eichen		6.43	8.43	10.43	11.40	alle	15.40	16.40	17.40	18.43
Nordsteimke, Kalkbergweg		6.44	8.44	10.44	11.41	60	15.41	16.41	17.41	18.44
Nordsteimke		6.45	8.45	10.45	11.42	Min.	15.42	16.42	17.42	18.45
Steimker Gärten		6.48	8.48	10.48	11.45		15.45	16.45	17.45	18.48
Steimker Berg		6.50	8.50	10.50	11.48		15.48	16.48	17.48	18.50
Emmausheim		6.51	8.51	10.51	11.50		15.50	16.50	17.50	18.51
VW-Bad		6.53	8.53	10.53	11.52		15.52	16.52	17.52	18.53
Köhlerbergstraße		6.54	8.54	10.54	11.54		15.54	16.54	17.54	18.54
Kunstmuseum		6.55	8.55	10.55	11.56		15.56	16.56	17.56	18.55
Kaufhof		6.56	8.56	10.56	11.58		15.58	16.58	17.58	18.56
Imperial		6.57	8.57	10.57	11.59		15.59	16.59	17.59	18.57
ZOB Bussteig 4		6.59	8.59	10.59	12.01		16.01	17.01	18.01	18.59
Wolfsburg, Hauptbahnhof Bussteig 14 an		7.01	9.01	11.01	12.03		16.03	17.03	18.03	19.01

L = Fahrt nicht am 24.12.



Samstag

VERKEHRSHINWEIS	L	N
Neindorf, Schule ab	20.24	22.24
Neindorf, Bahnhof	20.26	22.26
Heiligendorf, Hasenmorgen	20.29	22.29
Heiligendorf, Grüner Jäger	20.30	22.30
Heiligendorf	20.31	22.31
Heiligendorf, Barnstorfer Straße	20.33	22.33
Barnstorf	20.38	22.38
Barnstorf, Ringstraße	20.39	22.39
Barnstorf, Scharenhop	20.40	22.40
Nordsteinke, Hohe Eichen	20.43	22.43
Nordsteinke, Kalkbergweg	20.44	22.44
Nordsteinke	20.45	22.45
Steimker Gärten	20.48	22.48
Steimker Berg	20.50	22.50
Emmausheim	20.51	22.51
VW-Bad	20.53	22.53
Köhlerbergstraße	20.54	22.54
Kunstmuseum	20.55	22.55
Kaufhof	20.56	22.56
Imperial	20.57	22.57
ZOB Bussteig 4	20.59	22.59
Wolfsburg, Hauptbahnhof Bussteig14 an	21.01	23.01

L = Fährt nicht am 24.12.

N = Fährt nicht am 24.12. und 31.12.



Sonntag/Feiertage

VERKEHRSHINWEIS	226		226
Wolfsburg, Hauptbahnhof Bussteig 13 ab	10.49		18.49
ZOB Bussteig 3	10.51		18.51
Imperial	10.53		18.53
Kaufhof	10.54		18.54
Kunstmuseum	10.56		18.56
Köhlerbergstraße	10.58		18.58
VW-Bad	10.59		18.59
Emmausheim	11.00		19.00
Steimker Berg	11.02		19.02
Steimker Gärten	11.04	alle	19.04
Nordsteimke	11.07	120	19.07
Nordsteimke, Kalkbergweg	11.08	Min.	19.08
Nordsteimke, Hohe Eichen	11.09		19.09
Barnstorf, Scharenhop	11.12		19.12
Barnstorf, Ringstraße	11.13		19.13
Barnstorf	11.14		19.14
Heiligendorf, Barnstorfer Straße	11.19		19.19
Heiligendorf	11.21		19.21
Heiligendorf, Grüner Jäger	11.22		19.22
Heiligendorf, Hasenmorgen	11.23		19.23
Neindorf, Bahnhof	11.26		19.26
Neindorf an	11.28		19.28

226 = fährt weiter als Linie 226 nach Almke und zum ZOB



Sonntag/Feiertage

Neindorf, Schule	ab	10.24		18.24
Neindorf, Bahnhof		10.26		18.26
Heiligendorf, Hasenmorgen		10.29		18.29
Heiligendorf, Grüner Jäger		10.30		18.30
Heiligendorf		10.31		18.31
Heiligendorf, Barnstorfer Straße		10.33		18.33
Barnstorf		10.38		18.38
Barnstorf, Ringstraße		10.39		18.39
Barnstorf, Scharenhop		10.40		18.40
Nordsteinke, Hohe Eichen		10.43	alle	18.43
Nordsteinke, Kalkbergweg		10.44	120	18.44
Nordsteinke		10.45	Min.	18.45
Steimker Gärten		10.48		18.48
Steimker Berg		10.50		18.50
Emmasheim		10.51		18.51
VW-Bad		10.53		18.53
Köhlerbergstraße		10.54		18.54
Kunstmuseum		10.55		18.55
Kaufhof		10.56		18.56
Imperial		10.57		18.57
ZOB Bussteig 4		10.59		18.59
Wolfsburg, Hauptbahnhof Bussteig 14	an	11.01		19.01

215 ☀

225 🌙

Die **WVG-Fahrplanauskunft** finden Sie auf www.wvg.de
Nutzen Sie auch die **VRB-App** für Ihr Smartphone!

WVG-Fahrplanauskunft



VRB-App (iOS)



VRB-App (Android)



Wolfsburger Nordkopf Tower

Heßlinger Straße 1-5, 38440 Wolfsburg

Öffnungszeiten

Montag & Donnerstag: 7:00 – 18:00 Uhr

Dienstag & Mittwoch: 7:00 – 17:00 Uhr

Freitag: 7:00 – 13:00 Uhr

Service-Hotline

Telefon: 05361 / 189 88 88

Herausgeber

Wolfsburger Verkehrs-GmbH, Borsigstraße 28, 38446 Wolfsburg
info@wvg.de, www.wvg.de

Ticket-Verkaufsstellen

WVG-Info-Shop, Porschestraße 2, Wolfsburg
Wolfsburger Nordkopf Tower, Heßlinger Straße 1-5, Wolfsburg
Tourist-Information, Willy-Brandt-Platz 3, Wolfsburg
Konzertkasse Wolfsburg, Porschestraße 22-24, Wolfsburg
Theaterkasse Wolfsburg, Porschestraße 41 d, Wolfsburg

Weitere Verkaufsstellen finden Sie unter www.wvg.de



Partner im

